

## INTERVENCIÓ ARQUEOLÒGICA MEMÒRIA CIENTÍFICA

CONTROL ARQUEOLÒGIC  
A L'AVINGUDA DE LA CATEDRAL, NÚM.2 / PLA DE LA SEU, NÚM.1

BARCELONA  
EL BARCELONÈS

19 - 26 DE MAIG DE 2005

CODI M.H.C.B. 087/05



**AUTOR**

SONIA PASCUAL GARCÍA

**DATA**

2 DE JUNY DE 2005

**CONTROL ARQUEOLÒGIC A L'AVINGUDA DE LA CATEDRAL, NÚM. 2  
/ PLA DE LA SEU, NÚM. 1. BARCELONA, EL BARCELONÈS. 19 - 26 DE  
MAIG DE 2005**

**EXECUCIÓ:** ACTIUM PATRIMONI CULTURAL, SL

**DIRECCIÓ TÈCNICA:** SONIA PASCUAL GARCÍA

**AIXECAMENT TOPOGRÀFIC:** JOSEP CRUELLES CASTELLET  
JOSEP FONT I PIQUERAS

**PROMOCIÓ I FINANÇAMENT:** MODI, SL

# CONTROL ARQUEOLÒGIC A L'AVINGUDA DE LA CATEDRAL, NÚM. 2 / PLA DE LA SEU, NÚM. 1. BARCELONA, EL BARCELONÈS. 19 - 26 DE MAIG DE 2005

## SUMARI

1.INTRODUCCIÓ .....	4
2. SITUACIÓ.....	4
3. MARC GEOGRÀFIC I GEOLÒGIC.....	5
4. ANTECEDENTS .....	5
4.1. ANTECEDENTS HISTÒRICS .....	5
4.2. ANTECEDENTS ARQUEOLÒGICS.....	6
5. MOTIVACIÓ.....	7
6. METODOLOGIA .....	7
7. TREBALLS REALITZATS I RESULTATS DE LA INTERVENCIÓ. ....	8
7.1. SEQÜÈNCIA ESTRATIGRÀFICA.....	8
7.2. ESTUDI DELS MATERIALS .....	10
8. CONCLUSIONS .....	10
ANNEX 1: DOCUMENTACIÓ FOTOGRÀFICA	
ANNEX 2: DOCUMENTACIÓ PLANIMÈTRICA	
ANNEX 3: INVENTARI DE MATERIALS	
ANNEX 4: LÀMINES DE MATERIALS	
ANNEX 5: FITXES D'UNITATS ESTRATIGRÀFIQUES	

## CONTROL ARQUEOLÒGIC A L'AVINGUDA DE LA CATEDRAL, NÚM. 2 / PLA DE LA SEU, NÚM. 1. BARCELONA, EL BARCELONÈS. 19 - 26 DE MAIG DE 2005

### 1.INTRODUCCIÓ

La memòria que presentem recull els resultats de la intervenció arqueològica preventiva efectuada a l'Av.Catedral, al Pla de la Seu i a la cantonada entre l'Av.Catedral i Via Laietana.

L'actuació es va desenvolupar els dies compresos entre el 19 i 26 de maig de 2005, en motiu de la canalització en rasa per la col·locació de cable de fibra òptica, des de la cantonada de Via Laietana fins a l'interior de la Casa de l'Ardiaca, tasques encarregades a l'empresa Modi, SL.

Els treballs arqueològics han estat desenvolupats per *ACTIUM Patrimoni Cultural, SL*, sota la direcció tècnica de Sonia Pascual García, amb la corresponent autorització de la Direcció General del Patrimoni Cultural de la Generalitat de Catalunya.

### 2. SITUACIÓ

Es van efectuar tres rases per tal de canalitzar la fibra òptica des de la cantonada de Via Laietana fins a l'interior de la Casa de l'Ardiaca.

La primera, a l'Avinguda de la Catedral, a l'oest de les escales que accedeixen al Pla de la Seu (Sector 1); la segona, a la part nord-oest del Pla de la Seu (Sector 2), i finalment, la tercera, situada a la cantonada de Av. Catedral amb Via Laietana (Sector 3).

Les coordenades UTM de les rases de canalització són:

Rasa 1:	X: 431174,24	Y: 4581959,83	Z: 10,30 m.s.n.m.
Rasa 2:	X: 431188,61	Y: 4581954,73	Z: 12,2 m.s.n.m
Rasa 3:	X: 431276,60	Y: 4582050,45	Z: 9 m.s.n.m.





Mapa de situació. 1:100.000

### 3. MARC GEOGRÀFIC I GEOLÒGIC.

L'àmbit d'intervenció es situa a la zona litoral del Pla de Barcelona -limitat amb la Serralada de Collserola, a l'oest, i amb la falla que segueix des del Garraf i el turó de Montjuïc, pel sud, fins al Turó de Montgat, al nord- caracteritzat pel domini de materials al·luvials aportats per rieres, torrents i aigües d'escorrentiu provinents de la serra de Collserola.

Aquesta plana antigament es desdibuixava per petits turons de poca alçada, com el Tàber o el turó dels Ollers, tots ells absorbits amb l'urbanisme de la ciutat de Barcelona.

### 4. ANTECEDENTS

#### 4.1. ANTECEDENTS HISTÒRICS

L'interès històric del lloc afectat per les rases de canalització ve donat pel fet que l'espai formava part del territori immediat de Barcino, fora del recinte de les seves muralles (excepte el Pla de la Seu que quedava a l'interior), i per l'emplaçament del tram de muralla del s. IV dC, que, adossada a la muralla augusta (primer recinte defensiu romà), dissenyava el nou sistema defensiu romà després de les invasions dels francs, al s. III dC.

Testimonis de la importància urbanística de Barcino queden palesos a la Plaça Nova (pròxima a la zona on s'han efectuat les rases), on es conserven les restes d'un aqüeducte construït al segle I dC, com a solució davant de la incrementació dels serveis públics de la ciutat.

Entre els segles IX i X, el territori d'extramurs es caracteritza per mantenir un procés d'expansió agrària que va donar lloc al naixement al segle X dels burgs dels Arcs (estès des de l'actual Plaça Nova fins a l'església de Santa Maria del Mar, seguint el trajecte de l'aqüeducte del Besòs).

Al segle XIII, l'expansió demogràfica provocada pel desenvolupament econòmic-social de Jaume I, va provocar una sèrie de transformacions urbanístiques que van derivar en la necessitat de construcció d'un segon recinte murallat on s'integressin els antics burgs, convertits en importants nuclis de població.

Dins de les reformes efectuades posteriorment, cal destacar, al segle XIV, l'enderroc de diferents cases i la creació de la Plaça Nova, nom amb el que ha perdurat fins a l'actualitat, com a conseqüència del gran moviment comercial al voltant de la Porta Bisbal, juntament amb la renovació urbanística, i la construcció a l'any 1562 de les escales de la Seu, que salvaven el desnivell de l'antiga muralla romana.

No obstant, el gran impuls constructor el rep a mitjans del segle XVIII, tornant-se a desenvolupar reformes urbanístiques i grans remodelacions que continuaren fins al segle XX, com la construcció de la Via Laietana o el projecte d'urbanització de la zona al voltant de la Plaça Nova, a partir de l'any 1941. Amb el que es suprimeixen diferents carrers del Barri dels Arcs (carrer Corríbia, Bou de la Plaça Nova, Capellans, Sagristans, Sallent i una part del carrer dels Arcs) i neix l'Avinguda de la Catedral.

## 4.2. ANTECEDENTS ARQUEOLÒGICS

Les primeres intervencions arqueològiques de la zona afectada s'inicien l'any 1920, amb una prospecció amb l'objectiu de localitzar, entre d'altres, uns mosaics romans, dels quals es tenia notícia a partir de l'inventari fet dels objectes pertanyents a l'església de Santa Marta. Els resultats de la intervenció van ser negatius, atès que van desaparèixer (juntament amb la necròpolis paleocristiana) amb la construcció de la línia subterrània de l'actual metro.

Posteriorment, l'any 1945 es desenvolupen els treballs arqueològics, prop de l'edifici de la catedral, on es va localitzar la primitiva basílica paleocristiana.

Dos anys després i fins l'any 1953 es va excavar el tram de la muralla del carrer Corríbia.

Al 1952, com a conseqüència de la preparació del Congrés Eucarístic Internacional, celebrat a Barcelona, dins de les diverses obres realitzades al voltant de la catedral cal destacar el rebaix de 60cms al terra del Pla de la Seu.

Posteriorment es van desenvolupar noves campanyes d'intervencions arqueològiques (des de l'any 1954 fins a l'any 1962) amb la construcció d'un soterrani de la companyia Hispania-Zurich, a l'actual cantonada de la Avinguda de la Catedral amb la Via Laietana, on es van localitzar els fonaments de l'església de Santa Marta, restes d'una vil·la romana (s.I d.C.) i sobre d'aquesta van aparèixer diferents sepultures (un d'aquests del segle IV).

Per finalitzar cal destacar, l'any 1989, una última campanya d'intervenció arqueològica, motivada la construcció d'un aparcament subterrani. Els resultats de l'actuació van permetre localitzar restes de les vivendes del burg dels Arcs, des de l'època medieval fins a l'era contemporània i diferents estructures d'època romana: estructures excavades als nivells geològics com les sitges i el tram nord del fosat paral·lel a la muralla (construït al segle I d.C.); les restes d'estructures construïdes com diferents pilars dels dos aqüeductes que subministraven l'aigua a la ciutat; i restes de murs interpretats com a part d'una vil·la suburbana sota l'actual Plaça Antoni Maura,



identificada anteriorment a les intervencions efectuades des de 1954 fins a l'any 1962.

## 5. MOTIVACIÓ

La zona afectada per la canalització en rasa per la col·locació de cable de fibra òptica, des de la cantonada de Via Laietana fins a l'interior de la Casa de l'Ardiaca, es troba a l'interior d'una Zona d'Interès Arqueològic de la ciutat de Barcelona.

Aquest motiu fa plantejar un seguiment i control arqueològic de caràcter preventiu, respectant la Llei 9/1993 30 de setembre del Patrimoni Cultural Català i el Decret 78/2002 de 5 de març del Reglament de protecció del patrimoni arqueològic i paleontològic i la normativa urbanística municipal.

## 6. METODOLOGIA

Pel desenvolupament de l'excavació, efectuada amb el mètode de Harris-Carandini, s'han emprat medis mecànics (martell compressor) i s'han respectat les diferents estructures localitzades a l'interior de les rases.

Per la recollida i tractament de les dades arqueològiques s'ha emprat una base de dades per registrar exhaustivament la informació existent.

S'ha treballat amb fitxes d'inventari d'unitats estratigràfiques on s'identifica la UE i es descriu, tant a nivell físic com la seqüència estratigràfica, finalitzant amb la interpretació (física i cronològica).

Les fitxes s'han completat amb la documentació gràfica (fotogràfica i planimètrica), i s'ha realitzat l'inventari del material localitzat a la intervenció.

La zona d'investigació s'ha distribuït aprofitant les rases efectuades individualitzant-les en sectors:

- **Sector 1:** corresponent a la rasa efectuada a l'Avinguda de la Catedral, a l'oest de les escales que accedien al Pla de la Seu.
- **Sector 2:** rasa efectuada al Pla de la Seu.
- **Sector 3:** rasa realitzada a l'Av. de la Catedral, cantonada amb Via Laietana.

Les unitats estratigràfiques s'han documentat amb tres dígits. El primer correspon al sector on pertany i els altres a una sèrie correlativa ascendent (n, n+1, n+2..):

UE 101 → 1 (sector 1) + 01 (nº inventari)

El material arqueològic recuperat ha estat siglat de la següent manera:

Codi del jaciment (087/05) + unitat estratigràfica + número de la peça.

## 7. TREBALLS REALITZATS I RESULTATS DE LA INTERVENCIÓ.

### 7.1. SEQÜÈNCIA ESTRATIGRÀFICA.

#### SECTOR 1 (RASA 1)

El primer estrat localitzat corresponia a la pavimentació actual, un nivell de graves (UE 101), de potència que oscil·lava entre els 10 i 20cm, mentre que al sud s'ampliava fins als 40cms.

Cobert per aquest es van documentar una sèrie d'estrats preparatoris i generats com a conseqüència de la remodelació de l'espai.

En primer lloc, es va documentar un nivell de terra amb morter i alguna pedra petita (UE 102), de 20 cm de potència, al nord, que anava disminuint en direcció sud fins arribar a desaparèixer. Cobert per aquest apareixia una segona preparació, corresponent a un estrat de morter (UE 103) de potència que oscil·la entre 7 i 10 cm, que a la vegada cobria un tercer nivell (UE 106) d'argiles, molt homogeni, del qual s'ha recuperat una potència de 30cm.

Dins de l'estratigrafia fruit de la remodelació de la zona, cal destacar la construcció del pou de claveguera situat al nord-est de la rasa. La rasa de fonamentació (UE 105) del qual seccionava l'estrat d'argiles comentat (UE 106) i tenia unes mides de 24cm, d'amplada, i 32cm, de fondària, que van ser farcit per un abocament de morter (UE 104).

Cobert per aquest conjunt estratigràfic apareix en secció – a la paret sud de la rasa – les restes d'un mur (UE 107). Es tracta d'una estructura orientada d'est a oest, feta amb pedres irregulars i mides molt variades lligades amb argamassa, de la que s'han recuperat 2m de llargada i una alçada de 18 cm, a la part més baixa, mentre que part més alta és de 64 cm.

Als 86cm respecte al tram més oriental s'ha documentat una canalització (UE 108) que possiblement travessaria perpendicularment el mur.

L'obertura, de 30cms d'ample i 17cms d'alçada, encara conservava restes d'un *opus signinum* (testimoniat als angles -amb l'aparició d'angles hidràulics- i a la base) amb el que es revestia i impermeabilitzava el seu interior (UE 110).

La canalització va quedar farcida per un rebliment de terra amb pedres (UE 109).

#### SECTOR 2 (RASA 2)

L'excavació de la rasa 2, situada al Pla de la Seu va permetre documentar els estrats preparatoris per la pavimentació actual cobrint estrats arqueològics anteriors, que atès a la reduïda extensió documentada no permeten determinar el seu funcionament amb claredat.

L'excavació de les quatre lloses que formaven part de l'enllosat actual de la Plaça (UE 201), va permetre documentar uns estrats de preparació per la construcció i anivellament de la pavimentació actual. Es tractava d'un estrat de terra amb molta concentració de morter, i algunes pedres (de petit tamany) (UE 202), d'una potència de 40cm.

Cobert per aquest surten a la llum tres estrats arqueològics (UUEE 204, 206 i 207) que van ser seccionats -tant a l'est com al sud- per una rasa efectuada a l'època





contemporània (UE 203) per la col·locació de diferents serveis (s'han localitzat dos tubs de PVC per cables de llum), que va ser farcida per un estrat de terra molt flonja (UE 205).

L'estratigrafia fruit de la remodelació contemporània del Pla de la Seu afectava tres estrats anteriors.

El primer corresponia a un estrat de terra, de textura heterogènia, amb presència d'algun carbó i pedres (UE 204). La part recuperada de l'estrat, de potència que oscil·lava entre els 14 i 17cm, mostrava una lleugera inclinació cap a l'est.

Cobert per aquest es va documentar un segon estrat de terra (UE 206) molt tacat de carbons, de potència oscil·lant entre els 2 i 4 cm, que -tot i que només s'ha recuperat l'extensió afectada per la rasa- s'hauria de destacar per la seva compactació i pel fet de ser molt pla. L'estrat, no va ser excavat atès que les necessitats per la col·locació del servei que motivava la intervenció es podia aconseguir amb la fondària aconseguida.

I, per últim, a la paret de la rasa efectuada per la col·locació dels serveis antics, s'observava un estrat de color verdós (UE 207) del que es distingeix una potència de com a mínim 13cm, que no va ser recuperat en planta i per tant no podem determinar les seves característiques.

### **SECTOR 3 (RASA 3)**

Per finalitzar, passarem a descriure els resultats estratigràfics localitzats a la rasa 3, situada a l'Av. de la Catedral, cantonada Via Laietana.

L'excavació dels elements que formen la pavimentació actual de la vorera (UE 301) (compost per lloses de pedres, panot de quatre pastilles, vorada i les rigoles) juntament amb l'asfalt de la calçada (UE 302) van deixar al descobert una sèrie d'estrats corresponents a la remodelació del carrer i la preparació per la pavimentació actual (UUEE 303, 304, 305, 306, 307, 308, 309, 311 i 312).

En primer lloc, sota la pavimentació de la vorera, es va documentar un nivell de formigó, de 20cm de potència que anava disminuint cap al costat oriental (UE 303), cobrint un estrat d'argiles amb pedres petites (UE 306).

L'excavació d'aquest va permetre documentar un tercer nivell, de terra marró i de textura molt heterogènia, amb presència de moltes pedres (UE 309).

Els dos últims estrats van ser seccionats, pel costat occidental, per una rasa per la construcció d'un escocell quadrat (UE 305) que va ser farcida per un nivell de terra flonja, de color marró fosc, amb pedres i morter (UE 304).

A la banda oriental, els estrats van ser afectats per una rasa (UE 307) per la col·locació de serveis de telefònica, que va ser reblerta per un abocament de morter (UE 308).

La rasa també va seccionar dos nivells situats al costat oriental, corresponents als nivells de la remodelació de la Via Laietana, amb la construcció de la galeria que la travessa, per la banda occidental. Es tractava d'un estrat de formigó (UE 311), de 20cm de potència, que cobria un abocament de sauló (UE 312), del que s'han excavat 80cm de potència.

Al centre, a 1,30m de l'inici de la rasa, pel costat oest, (a 50cm per sota de la pavimentació actual, la part més alta, i a 70cm, la més baixa) es documenten les



restes d'un mur (UE 310). De l'estructura, orientada de nord-oest a sud-est, s'han documentat un màxim de 40cm d'alçada (corresponents a dues fileres constructives que quedaven cobertes per la construcció d'una arqueta de senyalitzacions de tràfic, situada al sud de la rasa), i s'ha recuperat una llargada de 90cm i 50cm d'amplada.

Tot i documentar-se únicament en planta sembla correspondre a una construcció d'aparell regular, lligat amb molta concentració de morter, barrejat amb material constructiu (fragments de maons).

## 7.2. ESTUDI DELS MATERIALS

El material resultant de la intervenció al conjunt de les rases efectuades correspon a un volum reduït de fragments produïts des de l'època romana fins a l'actualitat.

Dins de l'estratigrafia corresponent a les remodelacions i preparacions de la pavimentació actual s'han documentat -barrejats amb material contemporani com plàstics, material constructiu (totxanes, maons..) i diferents envasos de begudes, entre d'altres- diferents fragments ceràmics d'època romana (fragment d'àmfores africanes, un fragment d'una ampolla oriental, una vora de tapadora comuna africana i un fragment d'una plata de *sigil·lata grisa paleocristiana*) juntament amb fragments de ceràmica d'època moderna (vora d'una olla, vora d'un bugader, la base d'un bol decorat amb Reflex Metàl·lic i un fragment d'una peça vidrada popular).

## 8. CONCLUSIONS

Els resultats de les intervencions a les rases efectuades ens han permès documentar diferents fases i restes d'estructures muràries que descriurem a continuació seguint l'ordre de més modern a més antic, segons s'han documentat amb l'excavació.

Caldria assenyalar que treballem amb hipòtesis atès que s'han documentat molt parcialment i només amb l'extensió que la rasa permetia obrir, fet que indubtablement dificulta la seva interpretació.

En primer lloc, a la fase més moderna, s'han documentat els estrats de remodelacions efectuats durant el segle XX de la zona afectada (Avinguda de la Catedral, Pla de la Seu i Via Laietana) i les preparacions per les construccions de les pavimentacions actuals.

Una segona fase, ens ve marcada amb l'aparició del mur (UE 310) dins del sector 3 (rasa efectuada a Av. de la Catedral, cantonada amb Via Laietana). Tot i que no podem determinar la funcionalitat de la construcció sembla que podria tractar-se d'un dels murs que hauria format part del Barri dels Arcs. Les característiques constructives de l'estructura i la gran quantitat de morter emprat, amb una alta concentració de guix, ens fa pensar que es tractaria d'una de les construccions de les últimes fases del barri (possiblement dels segles XVIII o XIX).

La tercera fase, ens vindria donada per la troballa dels nivells (UUEE 204 i 206), aquest últim molt pla, recordant-nos els nivells d'utilització. Tot i que cal incidir en la dificultat per establir una cronologia, cal apuntar la troballa -al primer estrat- d'un fragment d'una olla reduïda d'època moderna, juntament amb produccions d'època romana.



Per últim, hauríem de assenyalar la recuperació d'un tram de la muralla romana, de la que s'ha documentat part del seu rebliment, havent desaparegut el parament nord del recinte fortificat (el qual queda visible a la façana est de la Casa de l'Ardiaca, on es pot observar la línia de la muralla del segle IV dC., a la que s'adossa una de les torres d'època tardo-romana).

Al tram localitzat es pot observar una canalització que el travessava perpendicularment, possiblement per tal de desguassar les aigües de l'interior de Barcino cap a l'exterior. En aquest punt cal destacar els resultats de la intervenció arqueològica efectuada a l'Av. de la Catedral durant l'any 1989, on s'assenyalava l'existència d'un fossar al qual es va assignar una funció de recollida i canalització de les aigües (tant les de les pluges com les residuals canalitzades des de l'interior de la ciutat), possiblement conduint els residus a la riera que baixava per l'actual Via Laietana fins arribar al mar <sup>1</sup>.

La troballa de canalitzacions que travessaven perpendicularment la muralla s'ha documentat a diferents punt de la ciutat fet que plantejava la hipòtesis de l'existència d'aquests conductes al parament nord de la muralla<sup>2</sup> i que queda confirmada amb la troballa esmentada.

SONIA PASCUAL GARCÍA

Actium Patrimoni Cultural, SL

2 de juny de 2005

---

<sup>1</sup> VV.AA, *L'Avinguda de la Catedral. L'ager de la colònia Barcino a la Vilanova dels Arcs*. Ajuntament de Barcelona, Servei d'Arqueologia de la Ciutat, 1992.

<sup>2</sup> Op.cit.



## ANNEX 1: DOCUMENTACIÓ FOTOGRÀFICA



## INVENTARI DE FOTOGRAFÍES

FOT. 1: Vista de l'obertura sud de la rasa efectuada al sector 1 durant els treballs d'excavació.....	4
FOT. 2: Vista de l'obertura nord de la rasa efectuada al sector 1, on s'observen les canalitzacions de fibra òptica. ....	4
FOT. 3: Vista de la façana est de la Casa de l'Ardiaca on es pot observar la muralla tardo-romana, adossada a una construcció anterior, possiblement la muralla fundacional. ....	4
FOT. 4: Vista de la part sud de la rasa realitzada al sector 1, amb les canalitzacions de fibra òptica. ....	4
FOT. 5: Detall de la façana est de la Casa de l'Ardiaca on es pot veure un tram del recinte enmurallat tardo-romà ( la línia del parament exterior de la muralla i part d'una de les torres de la ciutat). ....	5
FOT. 6: Vista del reblliment de la muralla del S.IV d.C., localitzat al nord del sector 1. Es pot observar la canalització que desguassava l'aigua cap a l'exterior de la ciutat. ....	5
FOT. 7: Detall de la canalització que travessava perpendicularment a la muralla.....	6
FOT. 8: Detall de la canalització on es pot observar restes de l'opus signinum que revestia l'interior del desguàs. ....	6
FOT. 9: Vista general de la zona d'intervenció (sector 2) abans de començar l'excavació de la rasa. ....	7
FOT. 10: Detall de l'estrat (UE 206), tallat per una rasa de serveis efectuada a l'època contemporània. ....	7
FOT. 11: Vista general de la zona d'actuació (sector 3) abans de comença l'excavació de la rasa. ....	8
FOT. 12: Vista general de la part sud de la rasa. ....	8
FOT. 13: Vista general de la part nord de la rasa. ....	9
FOT. 14: Vista del mur (UE 310) dins de la rasa efectuada al sector 3. ....	9
FOT. 15: Detall del mur (UE 310) a sobre del que es va construir una arqueta de senyalitzacions de tràfic. ....	10





FOT. 1: Vista de l'obertura sud de la rasa efectuada al sector 1 durant els treballs d'excavació.




FOT. 2: Vista de l'obertura nord de la rasa efectuada al sector 1, on s'observen les canalitzacions de fibra òptica.



FOT. 3: Vista de la façana est de la Casa de l'Ardiaca on es pot observar la muralla tardoromana, adossada a una construcció anterior, possiblement la muralla fundacional.



FOT. 4: Vista de la part sud de la rasa realitzada al sector 1, amb les canalitzacions de fibra òptica.



FOT. 5. Detall de la façana est de la Casa de l'Ardiaca on es pot veure un tram del recinte enmurallat tardo-romà ( la línia del parament exterior de la muralla i part d'una de les torres de la ciutat).



FOT. 6: Vista del rebliment de la muralla del S.IV d.C., localitzat al nord del sector 1. Es pot observar la canalització que desguassava l'aigua cap a l'exterior de la ciutat.



FOT. 7: Detall de la canalització que travessava perpendicularment a la muralla.



FOT. 8: Detall de la canalització on es pot observar restes de l'opus signinum que revestia l'interior del desguàs.





FOT. 9: Vista general de la zona d'intervenció (sector 2) abans de començar l'excavació de la rasa.



FOT. 10: Detall de l'estrat (UE 206), tallat per una rasa de serveis efectuada a l'època contemporània.



FOT. 11: Vista general de la zona d'actuació (sector 3) abans de comença l'excavació de la rasa.



FOT. 12: Vista general de la part sud de la rasa.



FOT. 13: Vista general de la part nord de la rasa.



FOT. 14: Vista del mur (UE 310) dins de la rasa efectuada al sector 3.



FOT. 15: Detall del mur (UE 310) a sobre del que es va construir una arqueta de senyalitzacions de tràfic.

## **ANNEX 2: DOCUMENTACIÓ PLANIMÈTRICA**



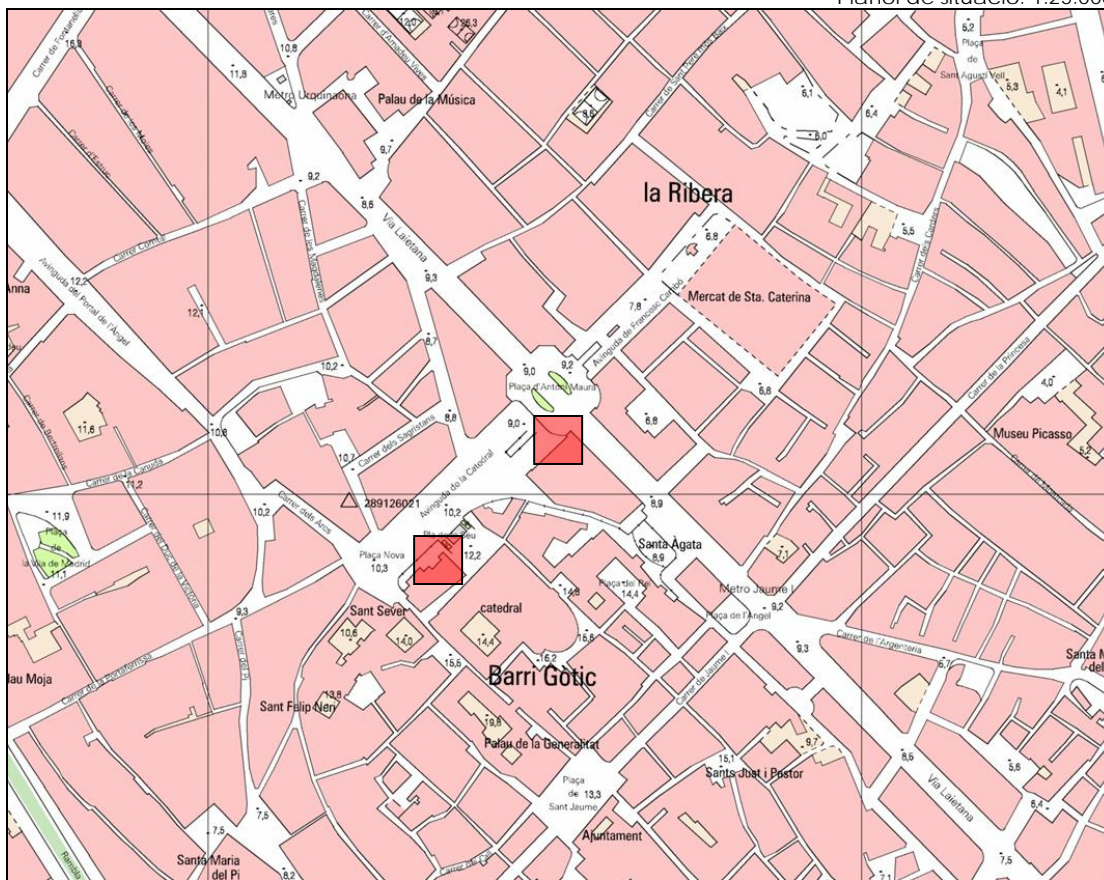
## ÍNDIX DE PLANIMETRIA

<i>DOCUMENT</i>	<i>TIPUS</i>	<i>TÍTOL</i>	<i>ESCALA</i>
1	Mapa	Situació topogràfica	1:25.000
2	Plànol	Situació topogràfica	1:5000
3	Plànol	Situació topogràfica de les zones d'intervenció	1:500
4	Plànol	Situació de les restes localitzades i muralla romana	1:100
5	Plànol	Planta de les restes localitzades en el Sector 1	1:20
6	Plànol	Alçat del rebliment de muralla romana (Sector 1) i planta del mur UE 310 (Sector 3).	1:20



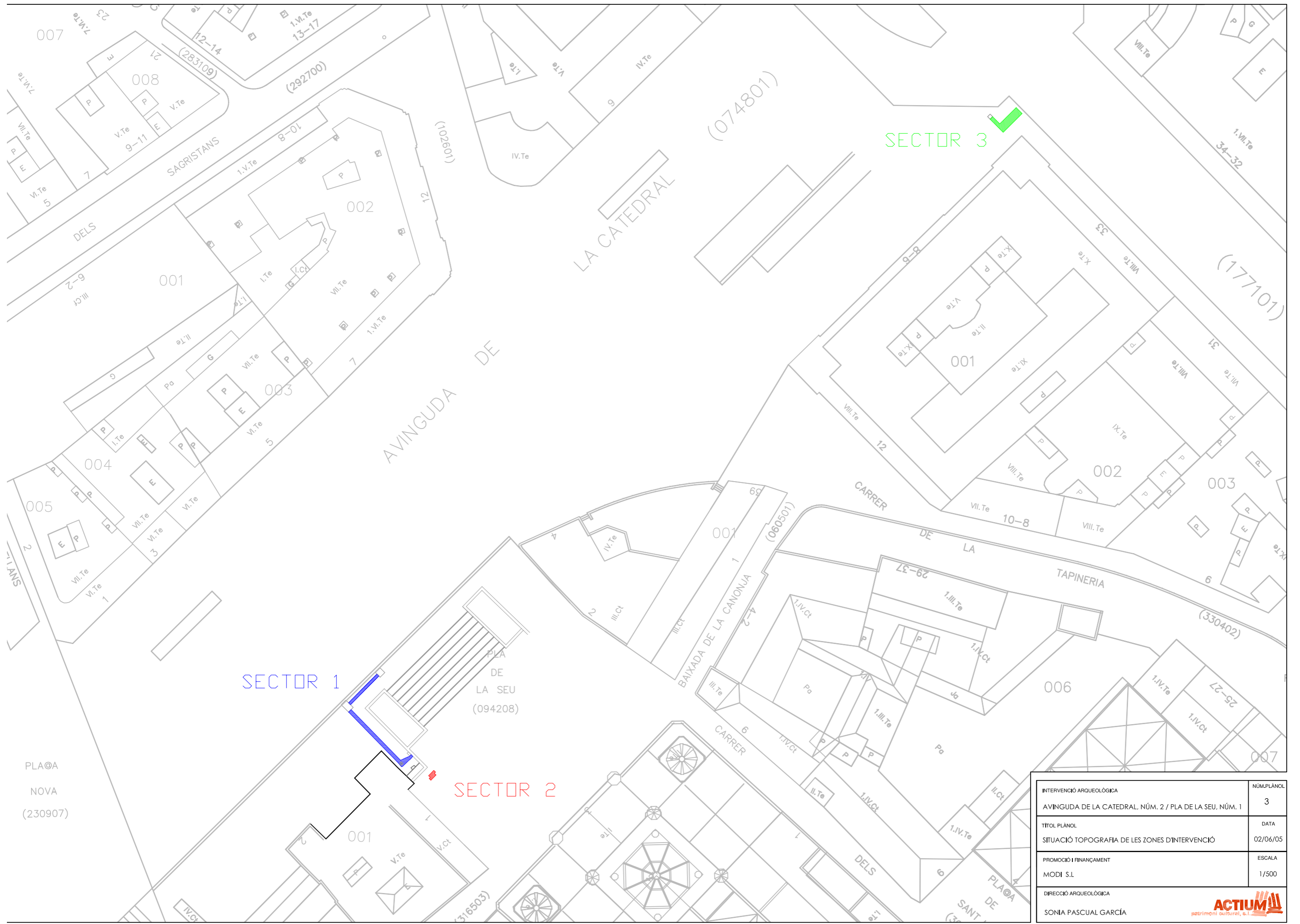


Plànol de situació. 1:25.000



Plànol de situació. 1:5.000





PLA@A  
NOVA  
(230907)

SECTOR 1

SECTOR 2

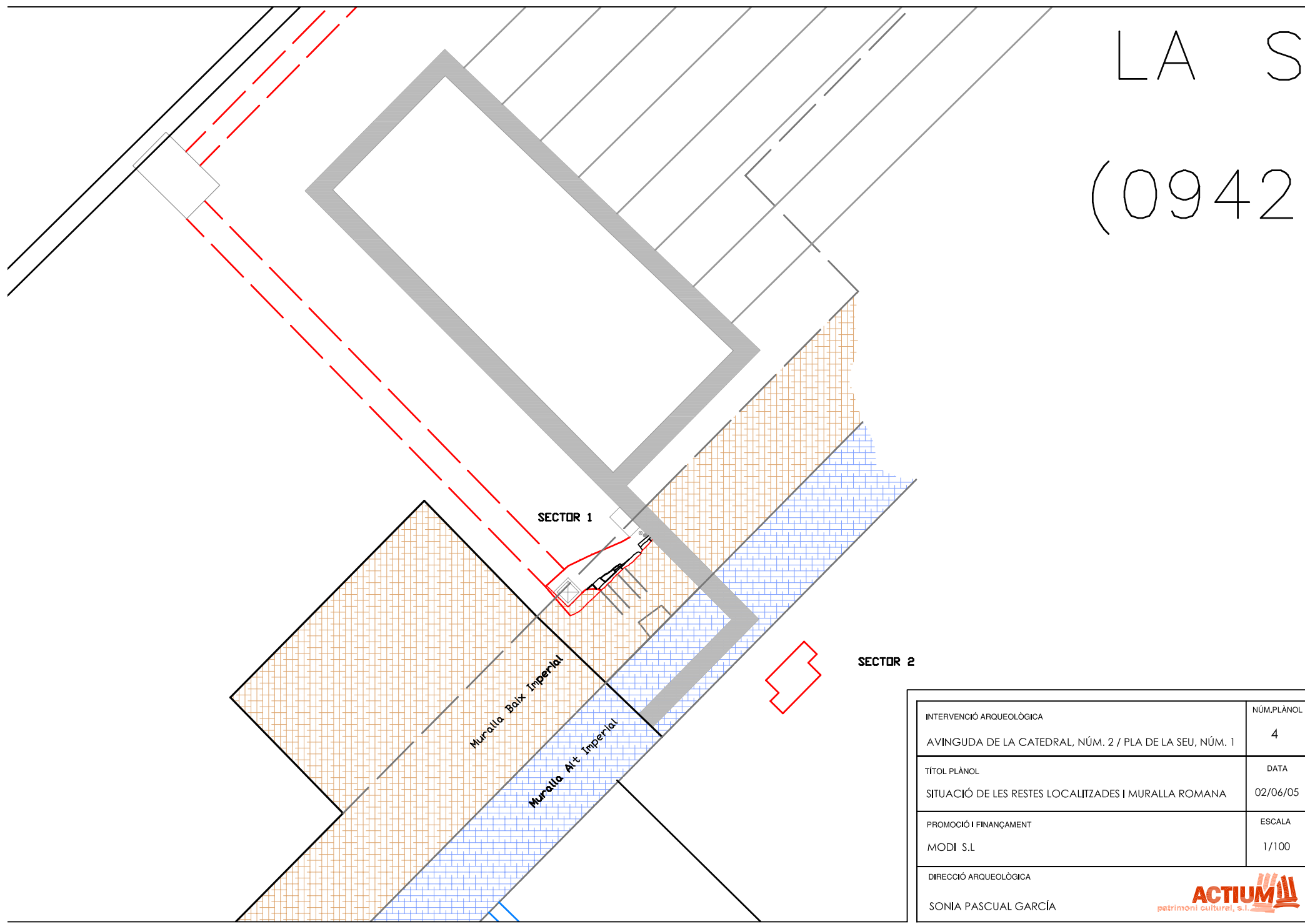
SECTOR 3

INTERVENCIÓ ARQUEOLÒGICA	NÚM.PLÀNOL
AVINGUDA DE LA CATEDRAL, NÚM. 2 / PLA DE LA SEU, NÚM. 1	3
TÍTOL PLÀNOL	DATA
SITUACIÓ TOPOGRAFIA DE LES ZONES D'INTERVENCIÓ	02/06/05
PROMOCIÓ I FINANÇAMENT	ESCALA
MODI S.L.	1/500
DIRECCIÓ ARQUEOLÒGICA	
SONIA PASCUAL GARCÍA	





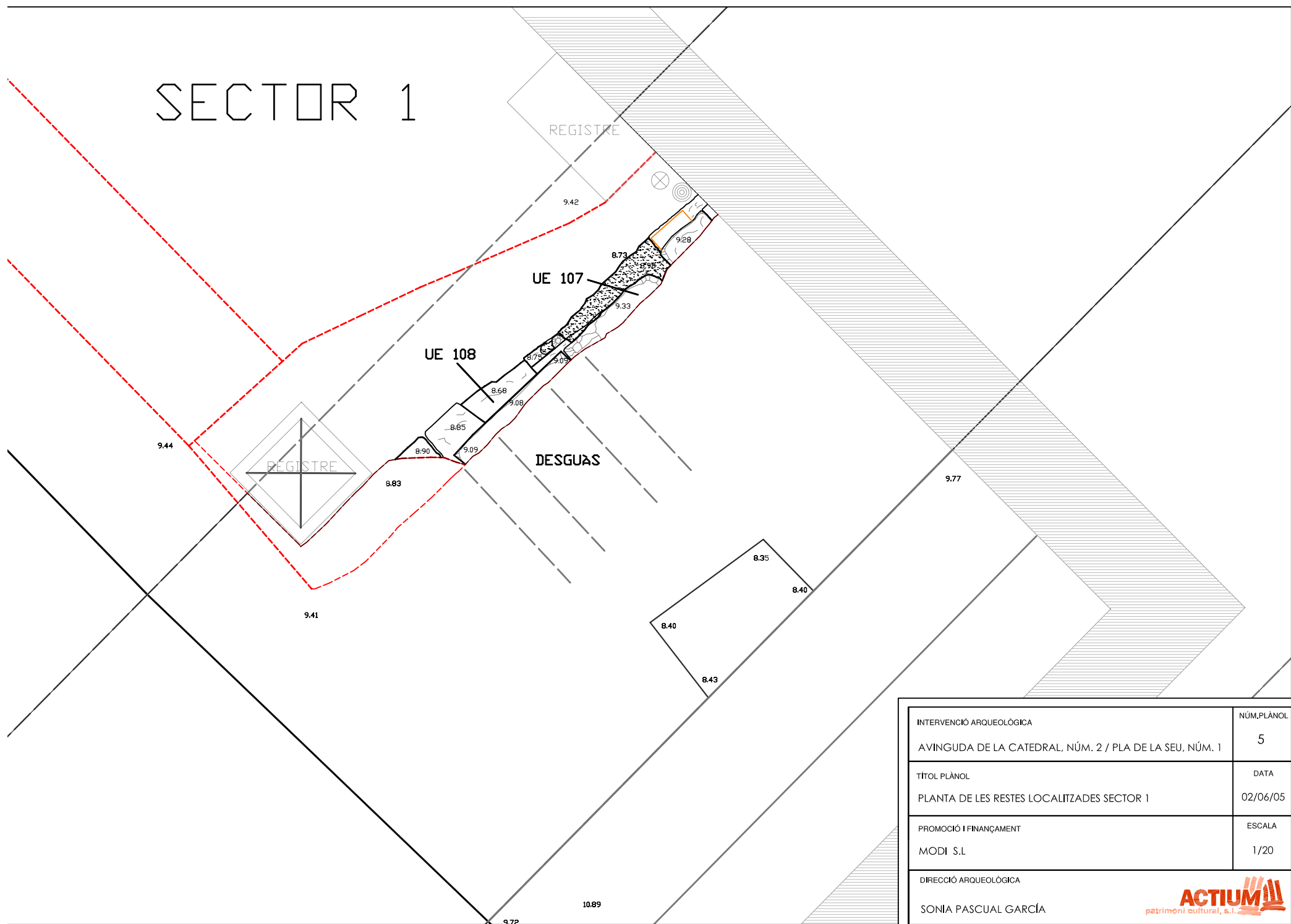
LA S  
(0942



INTERVENCIÓ ARQUEOLÒGICA	NÚM.PLÀNOL
AVINGUDA DE LA CATEDRAL, NÚM. 2 / PLA DE LA SEU, NÚM. 1	4
TÍTOL PLÀNOL	DATA
SITUACIÓ DE LES RESTES LOCALITZADES I MURALLA ROMANA	02/06/05
PROMOCIÓ I FINANÇAMENT	ESCALA
MODI S.L	1/100
DIRECCIÓ ARQUEOLÒGICA	
SONIA PASCUAL GARCÍA	



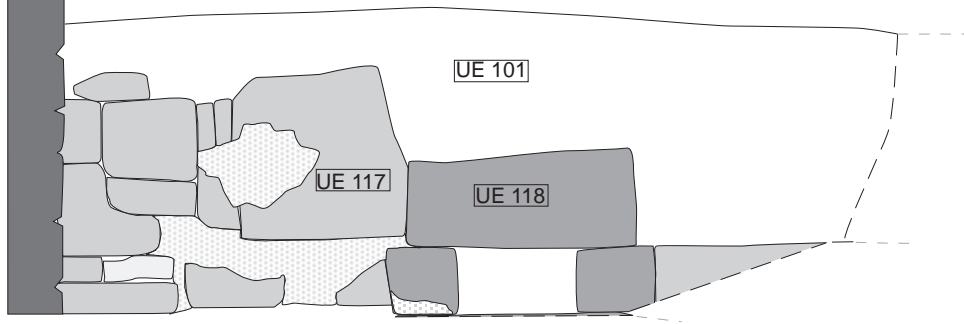
# SECTOR 1



INTERVENCIÓ ARQUEOLÒGICA	NÚM.PLÀNOL
AVINGUDA DE LA CATEDRAL, NÚM. 2 / PLA DE LA SEU, NÚM. 1	5
TÍTOL PLÀNOL	DATA
PLANTA DE LES RESTES LOCALITZADES SECTOR 1	02/06/05
PROMOCIÓ I FINANÇAMENT	ESCALA
MODI S.L	1/20
DIRECCIÓ ARQUEOLÒGICA	
SONIA PASCUAL GARCÍA	

Mur d'època contemporània

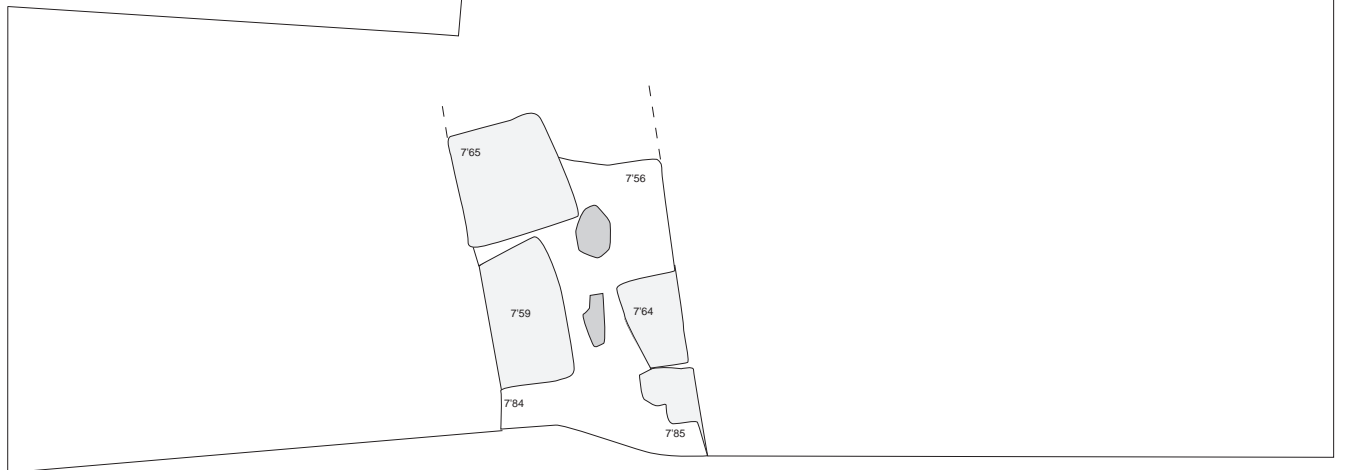
### ALÇAT DEL REBLIMENT DE LA MURALLA DEL S.IVd.C. (sector 1)



- Morter
- Maó
- Rebliment de la muralla
- Canalització

### PLANTA DEL MUR (UE 310) SITUAT DINS DEL SECTOR 3

VORADA



- Morter
- Maons
- Parament del mur

## **ANNEX 3: INVENTARI DE MATERIALS**



## CODIS D'INVENTARI DE MATERIALS

### CERÀMICA

#### 1. CLASSIFICACIÓ

13120	paleocristiana grisa
13250	comuna oxidada
13251	comuna reduïda
13258	comuna africana de cuina
13312	àmfora africana
13313	àmfora oriental
14002	comuna oxidada a torn
14200	reflex metàl·lic
14300	pisa blanca
50029	teula

#### 2. DEFINICIÓ DEL FRAGMENT

sense forma	SF
sense definir	SD
perfil sencer	PS
vora	VO
nansa	NA
arrencament nansa	AN
coll	CO
carena	CR
llavi	LL
fons	FO
peu	PE
pivot	PI
bec	BE
pom/agafador	AG
escòria	ER
broc	BR
abocador	AB
orelleta	OR



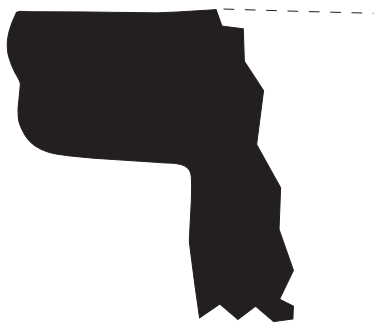
## INVENTARI DE MATERIALS

INTERVENCIÓ	UE	Nº INVENTARI	PRODUCCIÓ	FORMA	TIPOLOGIA	INFORS	VORES	BASES	NANCS	ALTRES1	ALTRES	TÈCNICA	ACABAT INTERN	ACABAT EXTERN	Nº MINIM	Nº MÀXIM	CRONOLOGIA	OBSERVACIONS
087/05	102	1	14300	PAT	Indeterminada		1					TO	VI	VI	1	1	S.XX	La cara interior està decorat amb
087/05	102	2	13312				1					TO			1	1		
087/05	102	s/n	50029			2						MO			1	2	S.XX	
087/05	106	1	14002	TES			1					TO	AL	AL	1	1	S.XX	
087/05	106	s/n	13313			1						TO			1	1		
087/05	106	s/n	14003	FIN		1						TO	VI	AL	1	1	Moderna-Contempor	La cara interna del fragment és
087/05	202	1	13120	PLA	RIG. 8					1		TO	AL	AL	1	1		Es tracta d'un nerfil sencer
087/05	202	s/n	13312			2						TO		EN	2	2		
087/05	202	s/n	13312			1						TO			1	1		
087/05	202	s/n	13250			1						TO	AL	ET	1	1		Podria tractar-se d'un fragment
087/05	204	1	13251	FTA			1					TO	AL	RU	1	1	Moderna	
087/05	204	2	13258	TAP			1					TO	AL	AL	1	1	ss.IV-VdC	
087/05	204	s/n	13312			1						TO		EN	1	1		
087/05	309	1	13250	FOB			1					TO		AL	1	1	Moderna	Es tractaria d'un huanarier. La cara
087/05	309	2	13251	FTA			1					TO			1	1	Indeterminada	
087/05	309	3	14200	FOB				1				TO	VI	VI	1	1	Medieval-Moderna	Fragment amb decoració
087/05	309	s/n	13250			1						TO	VI	VI	1	1	Moderna	La cara interna del fragment està

## **ANNEX 4: LÀMINES DE MATERIALS**



PRODUCCIONS D'ÈPOCA MODERNA



087/05-309-1



087/05-204-1




087/05-309-3

PRODUCCIONS D'ÈPOCA ROMANA



087/05-102-2



087/05-202-1



087/05-204-2



INTERVENCIÓ: PLA DE LA SEU, 1	MUNICIPI: BARCELONA	ANY: 2005	LÀMINA 1: MATERIAL CERÀMIC
DIRECCIÓ TÈCNICA: SONIA PASCUAL GARCÍA	PROMOCIÓ: MODI SL		



## **ANNEX 5: FITXES D'UNITATS ESTRATIGRÀFIQUES**



<b>JACIMENT</b>		
AV. DE LA CATEDRAL, 2 (087/05)		
<b>CAMPANYA</b>	<b>ÀREA</b>	<b>SECTOR</b>
2005		1
<b>ÀMBIT</b>	<b>SUBÀMBIT</b>	<b>SIGLA BASE</b>
		087/05-101
<b>ESTRUCTURA</b>	<b>TIPUS UE</b>	<b>NÚM UE</b>
	POSITIVA	101
<b>DEFINICIÓ</b>		
Estrat		
<b>DESCRIPCIÓ</b>		
Estrat de graves.		
<b>CRITERI DISTINTIU</b>		
Posició i composició		
<b>TEXTURA</b>		
Solta		
<b>PRESENCIA</b>	<b>COMPOSICIÓ</b>	<b>FORMACIÓ</b>
Terra	Graves	Construcció
<b>COBREIX</b>	<b>COBERT PER</b>	<b>RECOLZAT EN</b>
102		107
<b>SE LI RECOLZA</b>	<b>OMPLE A</b>	<b>OMPLERT PER</b>
<b>TALLA A</b>	<b>TALLAT PER</b>	<b>IGUAL A</b>
<b>CONTEMPORANI A</b>		
<b>OBSERVACIONS</b>		
L'estrat té una potència que oscil·la entre els 10 20cm, ampliant-se al sud fins arribar als 40cm.		
<b>INTERPRETACIÓ</b>		
Pavimentació actual de la zona.		
<b>CRONOLOGIA</b>	<b>DATA</b>	<b>AUTOR</b>
S.XX	2005	Sonia Pascual García

**JACIMENT**

AV. DE LA CATEDRAL, 2 (087/05)

CAMPANYA	ÀREA	SECTOR
2005		1
ÀMBIT	SUBÀMBIT	SIGLA BASE
		087/05-102
ESTRUCTURA	TIPUS UE	NÚM UE
	Positiva	102

**DEFINICIÓ**

Estrat

**DESCRIPCIÓ**

Nivell de terra amb morter.

**CRITERI DISTINTIU**

Composició

**TEXTURA**

Heterogènia i compacte

PRESENCIA	COMPOSICIÓ	FORMACIÓ
Morter	Terra	Abocament
COBREIX	COBERT PER	RECOLZAT EN
103, 104	101	
SE LI RECOLZA	OMPLE A	OMPLERT PER
TALLA A	TALLAT PER	IGUAL A

**CONTEMPORANI A****OBSERVACIONS**

L'estrat té una potència de 20cm, al nord, mentre que al sud va disminuint-se fins a desaparèixer.

**INTERPRETACIÓ**

Estrat generat per la remodelació de la zona.

CRONOLOGIA	DATA	AUTOR
S.XX	2005	Sonia Pascual

**JACIMENT**

AV. DE LA CATEDRAL, 2 (087/05)

CAMPANYA	ÀREA	SECTOR
2005		1
ÀMBIT	SUBÀMBIT	SIGLA BASE
		087/05-103
ESTRUCTURA	TIPUS UE	NÚM UE
	Positiva	103

**DEFINICIÓ**

Estrat

**DESCRIPCIÓ**

Estrat

**CRITERI DISTINTIU**

Nivell de morter

**TEXTURA**

Compactada

PRESENCIA	COMPOSICIÓ	FORMACIÓ
	morter	Abocament
COBREIX	COBERT PER	RECOLZAT EN
104, 106	102	
SE LI RECOLZA	OMPLE A	OMPLERT PER
TALLA A	TALLAT PER	IGUAL A

**CONTEMPORANI A****OBSERVACIONS**

El nivell té una potència que oscil·la entre els 7 i 10cm.

**INTERPRETACIÓ**

Estrat generat per la remodelació de la zona.

CRONOLOGIA	DATA	AUTOR
S.XX	2005	Sonia Pascual García

**JACIMENT**

AV. DE LA CATEDRAL, 2 (087/05)

CAMPANYA	ÀREA	SECTOR
2005		1
ÀMBIT	SUBÀMBIT	SIGLA BASE
		087/05-104
ESTRUCTURA	TIPUS UE	NÚM UE
	Positiva	104

**DEFINICIÓ**

Estrat

**DESCRIPCIÓ**

Farciment de morter

**CRITERI DISTINTIU**

Composició i posició

**TEXTURA**

Compactada

PRESENCIA	COMPOSICIÓ	FORMACIÓ
	Morter	Rebliment
COBREIX	COBERT PER	RECOLZAT EN
	103	
SE LI RECOLZA	OMPLE A	OMPLERT PER
	105	
TALLA A	TALLAT PER	IGUAL A

**CONTEMPORANI A****OBSERVACIONS****INTERPRETACIÓ**

Farciment de la rasa per la construcció d'un pou de claveguera situat al nord-est de la rasa.

CRONOLOGIA	DATA	AUTOR
S.XX	2005	Sonia Pascual Garcia

**JACIMENT**

AV. DE LA CATEDRAL, 2 (087/05)

CAMPANYA	ÀREA	SECTOR
2005		1
ÀMBIT	SUBÀMBIT	SIGLA BASE
		087/05-105
ESTRUCTURA	TIPUS UE	NÚM UE
	Negativa	105

**DEFINICIÓ**

Retall

**DESCRIPCIÓ**

Rasa de la que s'ha recuperat una amplada de 24cm i 32cm, de fondària.

**CRITERI DISTINTIU**

Forma

**TEXTURA**

PRESENCIA	COMPOSICIÓ	FORMACIÓ
COBREIX	COBERT PER	RECOLZAT EN
SE LI RECOLZA	OMPLE A	OMPLERT PER
		104
TALLA A	TALLAT PER	IGUAL A
106		

**CONTEMPORANI A****OBSERVACIONS****INTERPRETACIÓ**

Rasa per la construcció d'un pou de claveguera situat al nord-est de la rasa.

CRONOLOGIA	DATA	AUTOR
S.XX	2005	Sonia Pascual García

<b>JACIMENT</b>		
AV. DE LA CATEDRAL, 2 (087/05)		
<b>CAMPANYA</b>	<b>ÀREA</b>	<b>SECTOR</b>
2005		1
<b>ÀMBIT</b>	<b>SUBÀMBIT</b>	<b>SIGLA BASE</b>
		087/05-106
<b>ESTRUCTURA</b>	<b>TIPUS UE</b>	<b>NÚM UE</b>
	Positiva	106
<b>DEFINICIÓ</b>		
Estrat		
<b>DESCRIPCIÓ</b>		
Estrat d'argiles		
<b>CRITERI DISTINTIU</b>		
Composició		
<b>TEXTURA</b>		
Compactada i homogènia		
<b>PRESENCIA</b>	<b>COMPOSICIÓ</b>	<b>FORMACIÓ</b>
<b>COBREIX</b>	<b>COBERT PER</b>	<b>RECOLZAT EN</b>
	101, 103	107
<b>SE LI RECOLZA</b>	<b>OMPLE A</b>	<b>OMPLERT PER</b>
<b>TALLA A</b>	<b>TALLAT PER</b>	<b>IGUAL A</b>
	105	
<b>CONTEMPORANI A</b>		
<b>OBSERVACIONS</b>		
El nivell té una potència de 30cm.		
<b>INTERPRETACIÓ</b>		
Estrat generat per la remodelació de la zona.		
<b>CRONOLOGIA</b>	<b>DATA</b>	<b>AUTOR</b>
S.XX	2005	Sonia Pascual García

<b>JACIMENT</b>		
AV. DE LA CATEDRAL, 2 (087/05)		
<b>CAMPANYA</b>	<b>ÀREA</b>	<b>SECTOR</b>
2005		1
<b>ÀMBIT</b>	<b>SUBÀMBIT</b>	<b>SIGLA BASE</b>
		087/05-107
<b>ESTRUCTURA</b>	<b>TIPUS UE</b>	<b>NÚM UE</b>
	Positiva	107
<b>DEFINICIÓ</b>		
Construcció		
<b>DESCRIPCIÓ</b>		
Rebliment de pedres irregulars		
<b>CRITERI DISTINTIU</b>		
Composició		
<b>TEXTURA</b>		
<b>PRESENCIA</b>	<b>COMPOSICIÓ</b>	<b>FORMACIÓ</b>
Morter, maó	Pedres	Construcció
<b>COBREIX</b>	<b>COBERT PER</b>	<b>RECOLZAT EN</b>
	101	
<b>SE LI RECOLZA</b>	<b>OMPLE A</b>	<b>OMPLERT PER</b>
101, 106		
<b>TALLA A</b>	<b>TALLAT PER</b>	<b>IGUAL A</b>
	108	
<b>CONTEMPORANI A</b>		
<b>OBSERVACIONS</b>		
El rebliment està tallat per una canalització (UE 108) perpendicular al mur. El parament exterior de la muralla, es pot observar a la façana lateral de la Casa de l'Ardiaca (a l'oest del sector).		
<b>INTERPRETACIÓ</b>		
Rebliment de la muralla tardo-romana.		
<b>CRONOLOGIA</b>	<b>DATA</b>	<b>AUTOR</b>
S.IV d.C.	2005	Sonia Pascual García



<b>JACIMENT</b>		
AV. DE LA CATEDRAL, 2 (087/05)		
<b>CAMPANYA</b>	<b>ÀREA</b>	<b>SECTOR</b>
2005		1
<b>ÀMBIT</b>	<b>SUBÀMBIT</b>	<b>SIGLA BASE</b>
		087/05-108
<b>ESTRUCTURA</b>	<b>TIPUS UE</b>	<b>NÚM UE</b>
	Positiva	108
<b>DEFINICIÓ</b>		
Canalització		
<b>DESCRIPCIÓ</b>		
Obertura rectangular de 3cm, d'ample, i 17cm, d'alçada.		
<b>CRITERI DISTINTIU</b>		
Construcció		
<b>TEXTURA</b>		
<b>PRESENCIA</b>	<b>COMPOSICIÓ</b>	<b>FORMACIÓ</b>
	Pedra	Construcció
<b>COBREIX</b>	<b>COBERT PER</b>	<b>RECOLZAT EN</b>
<b>SE LI RECOLZA</b>	<b>OMPLE A</b>	<b>OMPLERT PER</b>
110		109
<b>TALLA A</b>	<b>TALLAT PER</b>	<b>IGUAL A</b>
107		
<b>CONTEMPORANI A</b>		
<b>OBSERVACIONS</b>		
L'interior de la canalització conserva restes d'opus signinum (testimoniats als angles i a la base).		
<b>INTERPRETACIÓ</b>		
Canalització que travessava perpendicularment la muralla. L'interior estava revestit amb opus signinum.		
<b>CRONOLOGIA</b>	<b>DATA</b>	<b>AUTOR</b>
S.IV d.C.	2005	Sonia Pascual García

**JACIMENT**

AV. DE LA CATEDRAL, 2 (087/05)

<b>CAMPANYA</b>	<b>ÀREA</b>	<b>SECTOR</b>
2005		1
<b>ÀMBIT</b>	<b>SUBÀMBIT</b>	<b>SIGLA BASE</b>
		087/05-109
<b>ESTRUCTURA</b>	<b>TIPUS UE</b>	<b>NÚM UE</b>
	Positiva	109

**DEFINICIÓ**

Estrat

**DESCRIPCIÓ**

Estrat de terra

**CRITERI DISTINTIU**

Composició i forma

**TEXTURA**

Compactada

<b>PRESENCIA</b>	<b>COMPOSICIÓ</b>	<b>FORMACIÓ</b>
Pedres	Terra	Rebliment
<b>COBREIX</b>	<b>COBERT PER</b>	<b>RECOLZAT EN</b>
<b>SE LI RECOLZA</b>	<b>OMPLE A</b>	<b>OMPLERT PER</b>
	108	
<b>TALLA A</b>	<b>TALLAT PER</b>	<b>IGUAL A</b>

**CONTEMPORANI A****OBSERVACIONS****INTERPRETACIÓ**

Reliment de l'obertura de la canalització

<b>CRONOLOGIA</b>	<b>DATA</b>	<b>AUTOR</b>
Indeterminada	2005	Sonia Pascual García

**JACIMENT**

AV. DE LA CATEDRAL, 2 (087/05)

<b>CAMPANYA</b>	<b>ÀREA</b>	<b>SECTOR</b>
2005		2
<b>ÀMBIT</b>	<b>SUBÀMBIT</b>	<b>SIGLA BASE</b>
		087/05-201
<b>ESTRUCTURA</b>	<b>TIPUS UE</b>	<b>NÚM UE</b>
	Positiva	201

**DEFINICIÓ**

Enllosat

**DESCRIPCIÓ****CRITERI DISTINTIU****TEXTURA**

<b>PRESENCIA</b>	<b>COMPOSICIÓ</b>	<b>FORMACIÓ</b>
<b>COBREIX</b>	<b>COBERT PER</b>	<b>RECOLZAT EN</b>
202		
<b>SE LI RECOLZA</b>	<b>OMPLE A</b>	<b>OMPLERT PER</b>
<b>TALLA A</b>	<b>TALLAT PER</b>	<b>IGUAL A</b>

**CONTEMPORANI A****OBSERVACIONS****INTERPRETACIÓ**

Enllosat actual del Pla de la Seu.

<b>CRONOLOGIA</b>	<b>DATA</b>	<b>AUTOR</b>
S.XX	2005	Sonia Pascual García

**JACIMENT**

AV. DE LA CATEDRAL, 2 (087/05)

<b>CAMPANYA</b>	<b>ÀREA</b>	<b>SECTOR</b>
2005		2
<b>ÀMBIT</b>	<b>SUBÀMBIT</b>	<b>SIGLA BASE</b>
		087/05-202
<b>ESTRUCTURA</b>	<b>TIPUS UE</b>	<b>NÚM UE</b>
	Positiva	202

**DEFINICIÓ**

Estrat

**DESCRIPCIÓ**

Nivell de terra amb pedres i morter

**CRITERI DISTINTIU**

Composició

**TEXTURA**

Compacte

<b>PRESENCIA</b>	<b>COMPOSICIÓ</b>	<b>FORMACIÓ</b>
<b>COBREIX</b>	<b>COBERT PER</b>	<b>RECOLZAT EN</b>
204, 205	201	
<b>SE LI RECOLZA</b>	<b>OMPLE A</b>	<b>OMPLERT PER</b>
<b>TALLA A</b>	<b>TALLAT PER</b>	<b>IGUAL A</b>

**CONTEMPORANI A****OBSERVACIONS****INTERPRETACIÓ**

Estrat de preparació per la construcció i anivellament de la pavimentació actual.

<b>CRONOLOGIA</b>	<b>DATA</b>	<b>AUTOR</b>
S.XX	2005	Sonia Pascual García

<b>JACIMENT</b>		
AV. DE LA CATEDRAL, 2 (087/05)		
<b>CAMPANYA</b>	<b>ÀREA</b>	<b>SECTOR</b>
2005		3
<b>ÀMBIT</b>	<b>SUBÀMBIT</b>	<b>SIGLA BASE</b>
		087/05-306
<b>ESTRUCTURA</b>	<b>TIPUS UE</b>	<b>NÚM UE</b>
	Postiva	306
<b>DEFINICIÓ</b>		
Estrat		
<b>DESCRIPCIÓ</b>		
Nivell d'argiles amb pedres.		
<b>CRITERI DISTINTIU</b>		
Composició i textura.		
<b>TEXTURA</b>		
Compacte i homogènia.		
<b>PRESENCIA</b>	<b>COMPOSICIÓ</b>	<b>FORMACIÓ</b>
Pedres petites	Argiles	Construcció
<b>COBREIX</b>	<b>COBERT PER</b>	<b>RECOLZAT EN</b>
309	303	
<b>SE LI RECOLZA</b>	<b>OMPLE A</b>	<b>OMPLERT PER</b>
<b>TALLA A</b>	<b>TALLAT PER</b>	<b>IGUAL A</b>
	305, 307	
<b>CONTEMPORANI A</b>		
<b>OBSERVACIONS</b>		
<b>INTERPRETACIÓ</b>		
Nivell fruit de la remodelació del carrer.		
<b>CRONOLOGIA</b>	<b>DATA</b>	<b>AUTOR</b>
S.XX	2005	Sonia Pascual García

<b>JACIMENT</b>		
AV. DE LA CATEDRAL, 2 (087/05)		
<b>CAMPANYA</b>	<b>ÀREA</b>	<b>SECTOR</b>
2005		3
<b>ÀMBIT</b>	<b>SUBÀMBIT</b>	<b>SIGLA BASE</b>
		087/05-307
<b>ESTRUCTURA</b>	<b>TIPUS UE</b>	<b>NÚM UE</b>
	Negativa	307
<b>DEFINICIÓ</b>		
Retall		
<b>DESCRIPCIÓ</b>		
Rasa		
<b>CRITERI DISTINTIU</b>		
Forma		
<b>TEXTURA</b>		
<b>PRESENCIA</b>	<b>COMPOSICIÓ</b>	<b>FORMACIÓ</b>
<b>COBREIX</b>	<b>COBERT PER</b>	<b>RECOLZAT EN</b>
<b>SE LI RECOLZA</b>	<b>OMPLE A</b>	<b>OMPLERT PER</b>
		309
<b>TALLA A</b>	<b>TALLAT PER</b>	<b>IGUAL A</b>
306, 309, 311, 312		
<b>CONTEMPORANI A</b>		
<b>OBSERVACIONS</b>		
<b>INTERPRETACIÓ</b>		
Rasa efectuada per la col·lació de cables de telefònica.		
<b>CRONOLOGIA</b>	<b>DATA</b>	<b>AUTOR</b>
S.XX	2005	Sonia Pascual García

**JACIMENT**

AV. DE LA CATEDRAL, 2 (087/05)

CAMPANYA	ÀREA	SECTOR
2005		3
ÀMBIT	SUBÀMBIT	SIGLA BASE
		087/05-308
ESTRUCTURA	TIPUS UE	NÚM UE
	Positiva	308

**DEFINICIÓ**

Estrat

**DESCRIPCIÓ**

Nivell de morter

**CRITERI DISTINTIU****TEXTURA**

PRESENCIA	COMPOSICIÓ	FORMACIÓ
	Morter	
COBREIX	COBERT PER	RECOLZAT EN
	301, 302	
SE LI RECOLZA	OMPLE A	OMPLERT PER
	307	
TALLA A	TALLAT PER	IGUAL A

**CONTEMPORANI A****OBSERVACIONS****INTERPRETACIÓ**

Rebliment d'una rasa efectuada per la col·locació de cables de telefònica.

CRONOLOGIA	DATA	AUTOR
S.XX	2005	Sonia Pascual García

<b>JACIMENT</b>		
AV. DE LA CATEDRAL, 2 (087/05)		
<b>CAMPANYA</b>	<b>ÀREA</b>	<b>SECTOR</b>
2005		3
<b>ÀMBIT</b>	<b>SUBÀMBIT</b>	<b>SIGLA BASE</b>
		087/05-309
<b>ESTRUCTURA</b>	<b>TIPUS UE</b>	<b>NÚM UE</b>
	Positiva	309
<b>DEFINICIÓ</b>		
Estrat		
<b>DESCRIPCIÓ</b>		
Nivell de terra, de colo marró.		
<b>CRITERI DISTINTIU</b>		
Composició		
<b>TEXTURA</b>		
Compacte i heterogènia.		
<b>PRESENCIA</b>	<b>COMPOSICIÓ</b>	<b>FORMACIÓ</b>
Pedres	Terra	Construcció
<b>COBREIX</b>	<b>COBERT PER</b>	<b>RECOLZAT EN</b>
	306	
<b>SE LI RECOLZA</b>	<b>OMPLE A</b>	<b>OMPLERT PER</b>
<b>TALLA A</b>	<b>TALLAT PER</b>	<b>IGUAL A</b>
	305, 307	
<b>CONTEMPORANI A</b>		
<b>OBSERVACIONS</b>		
<b>INTERPRETACIÓ</b>		
Nivell fruit de la remodelació del carrer.		
<b>CRONOLOGIA</b>	<b>DATA</b>	<b>AUTOR</b>
S.XX	2005	Sonia Pascual García



<b>JACIMENT</b>		
AV. DE LA CATEDRAL, 2 (087/05)		
<b>CAMPANYA</b>	<b>ÀREA</b>	<b>SECTOR</b>
2005		3
<b>ÀMBIT</b>	<b>SUBÀMBIT</b>	<b>SIGLA BASE</b>
		087/05-310
<b>ESTRUCTURA</b>	<b>TIPUS UE</b>	<b>NÚM UE</b>
	Positiva	310
<b>DEFINICIÓ</b>		
Mur		
<b>DESCRIPCIÓ</b>		
Mur orientat de nord-oest a sud-est. Construcció d'aparell irregular lligat amb morter.		
<b>CRITERI DISTINTIU</b>		
Construcció		
<b>TEXTURA</b>		
<b>PRESENCIA</b>	<b>COMPOSICIÓ</b>	<b>FORMACIÓ</b>
Morter	Pedra	Construcció
<b>COBREIX</b>	<b>COBERT PER</b>	<b>RECOLZAT EN</b>
	309	
<b>SE LI RECOLZA</b>	<b>OMPLE A</b>	<b>OMPLERT PER</b>
<b>TALLA A</b>	<b>TALLAT PER</b>	<b>IGUAL A</b>
<b>CONTEMPORANI A</b>		
<b>OBSERVACIONS</b>		
S'ha documentat un màxim de 40cm, d'alçada (corresponents a dues fileres constructives que quedaven cobertes per la construcció d'una arqueta de senyalitzacions de tràfic, situada al sud de la rasa). Té una llargada de 90cm i 50cm d'amplada.		
<b>INTERPRETACIÓ</b>		
Restes d'un mur que formaria part del Barri dels Arcs.		
<b>CRONOLOGIA</b>	<b>DATA</b>	<b>AUTOR</b>
Moderna	2005	Sonia Pascual García

**JACIMENT**

AV. DE LA CATEDRAL, 2 (087/05)

<b>CAMPANYA</b>	<b>ÀREA</b>	<b>SECTOR</b>
2005		3
<b>ÀMBIT</b>	<b>SUBÀMBIT</b>	<b>SIGLA BASE</b>
		087/05-311
<b>ESTRUCTURA</b>	<b>TIPUS UE</b>	<b>NÚM UE</b>
	Positiva	311

**DEFINICIÓ**

Estrat

**DESCRIPCIÓ**

Nivell de formigó

**CRITERI DISTINTIU****TEXTURA**

<b>PRESENCIA</b>	<b>COMPOSICIÓ</b>	<b>FORMACIÓ</b>
	Formigó	Construcció
<b>COBREIX</b>	<b>COBERT PER</b>	<b>RECOLZAT EN</b>
312	302	
<b>SE LI RECOLZA</b>	<b>OMPLE A</b>	<b>OMPLERT PER</b>
<b>TALLA A</b>	<b>TALLAT PER</b>	<b>IGUAL A</b>
	307	

**CONTEMPORANI A****OBSERVACIONS****INTERPRETACIÓ**

Nivell de la remodelació de Via Laietana, amb la construcció de la galeria que la travessa pel costat occidental.

<b>CRONOLOGIA</b>	<b>DATA</b>	<b>AUTOR</b>
S.XX	2005	Sonia Pascual García

<b>JACIMENT</b>		
AV. DE LA CATEDRAL, 2 (087/05)		
<b>CAMPANYA</b>	<b>ÀREA</b>	<b>SECTOR</b>
2005		3
<b>ÀMBIT</b>	<b>SUBÀMBIT</b>	<b>SIGLA BASE</b>
		087/05-312
<b>ESTRUCTURA</b>	<b>TIPUS UE</b>	<b>NÚM UE</b>
	Positiva	312
<b>DEFINICIÓ</b>		
Estrat		
<b>DESCRIPCIÓ</b>		
Nivell de sauló		
<b>CRITERI DISTINTIU</b>		
<b>TEXTURA</b>		
<b>PRESENCIA</b>	<b>COMPOSICIÓ</b>	<b>FORMACIÓ</b>
	Sauló	Construcció
<b>COBREIX</b>	<b>COBERT PER</b>	<b>RECOLZAT EN</b>
	311	
<b>SE LI RECOLZA</b>	<b>OMPLE A</b>	<b>OMPLERT PER</b>
<b>TALLA A</b>	<b>TALLAT PER</b>	<b>IGUAL A</b>
	307	
<b>CONTEMPORANI A</b>		
<b>OBSERVACIONS</b>		
<b>INTERPRETACIÓ</b>		
Nivell de la remodelació de Via Laietana, amb la construcció de la galeria que la travessa pel costat occidental.		
<b>CRONOLOGIA</b>	<b>DATA</b>	<b>AUTOR</b>
S.XX	2005	Sonia Pascual García

**JACIMENT**

AV. DE LA CATEDRAL, 2 (087/05)

<b>CAMPANYA</b>	<b>ÀREA</b>	<b>SECTOR</b>
2005		2
<b>ÀMBIT</b>	<b>SUBÀMBIT</b>	<b>SIGLA BASE</b>
		087/05-203
<b>ESTRUCTURA</b>	<b>TIPUS UE</b>	<b>NÚM UE</b>
	Negativa	203

**DEFINICIÓ**

Retall

**DESCRIPCIÓ****CRITERI DISTINTIU****TEXTURA**

<b>PRESENCIA</b>	<b>COMPOSICIÓ</b>	<b>FORMACIÓ</b>
<b>COBREIX</b>	<b>COBERT PER</b>	<b>RECOLZAT EN</b>
<b>SE LI RECOLZA</b>	<b>OMPLE A</b>	<b>OMPLERT PER</b>
		205
<b>TALLA A</b>	<b>TALLAT PER</b>	<b>IGUAL A</b>
204, 206, 207		

**CONTEMPORANI A****OBSERVACIONS****INTERPRETACIÓ**

Rasa per la col·locació de diferents serveis. Al seu interior i havien dos tubs de PVC per cables de llum.

<b>CRONOLOGIA</b>	<b>DATA</b>	<b>AUTOR</b>
S.XX	2005	Sonia Pascual García

<b>JACIMENT</b>		
AV. DE LA CATEDRAL, 2 (087/05)		
<b>CAMPANYA</b>	<b>ÀREA</b>	<b>SECTOR</b>
2005		2
<b>ÀMBIT</b>	<b>SUBÀMBIT</b>	<b>SIGLA BASE</b>
		087/05-204
<b>ESTRUCTURA</b>	<b>TIPUS UE</b>	<b>NÚM UE</b>
	Positiva	204
<b>DEFINICIÓ</b>		
Estrat		
<b>DESCRIPCIÓ</b>		
nivell de terra amb carbons i pedres.		
<b>CRITERI DISTINTIU</b>		
Composició i textura.		
<b>TEXTURA</b>		
Compacte i molt heterogènia.		
<b>PRESENCIA</b>	<b>COMPOSICIÓ</b>	<b>FORMACIÓ</b>
Carbons i pedres	Terra	Indeterminat
<b>COBREIX</b>	<b>COBERT PER</b>	<b>RECOLZAT EN</b>
206	202	
<b>SE LI RECOLZA</b>	<b>OMPLE A</b>	<b>OMPLERT PER</b>
<b>TALLA A</b>	<b>TALLAT PER</b>	<b>IGUAL A</b>
	203	
<b>CONTEMPORANI A</b>		
<b>OBSERVACIONS</b>		
S'ha recuperat una potència que oscil·la entre els 14 i 17cm, mostrant una lleugera inclinació cap a l'est.		
<b>INTERPRETACIÓ</b>		
Podria correspondre a un abocament.		
<b>CRONOLOGIA</b>	<b>DATA</b>	<b>AUTOR</b>
Moderna	2005	Sonia Pascual García

**JACIMENT**

AV. DE LA CATEDRAL, 2 (087/05)

<b>CAMPANYA</b>	<b>ÀREA</b>	<b>SECTOR</b>
2005		2
<b>ÀMBIT</b>	<b>SUBÀMBIT</b>	<b>SIGLA BASE</b>
		087/05-205
<b>ESTRUCTURA</b>	<b>TIPUS UE</b>	<b>NÚM UE</b>
	Positiva	205

**DEFINICIÓ**

Estrat

**DESCRIPCIÓ**

Nivell de terra

**CRITERI DISTINTIU**

Posició

**TEXTURA**

Solta

<b>PRESENCIA</b>	<b>COMPOSICIÓ</b>	<b>FORMACIÓ</b>
	Terra	Rebliment
<b>COBREIX</b>	<b>COBERT PER</b>	<b>RECOLZAT EN</b>
<b>SE LI RECOLZA</b>	<b>OMPLE A</b>	<b>OMPLERT PER</b>
	203	
<b>TALLA A</b>	<b>TALLAT PER</b>	<b>IGUAL A</b>

**CONTEMPORANI A****OBSERVACIONS****INTERPRETACIÓ**

Rebliment d'una rasa efectuada per la col·locació de diferents serveis.

<b>CRONOLOGIA</b>	<b>DATA</b>	<b>AUTOR</b>
S.XX	2005	Sonia Pascual García

<b>JACIMENT</b>		
AV. DE LA CATEDRAL, 2 (087/05)		
<b>CAMPANYA</b>	<b>ÀREA</b>	<b>SECTOR</b>
2005		2
<b>ÀMBIT</b>	<b>SUBÀMBIT</b>	<b>SIGLA BASE</b>
		087/05-206
<b>ESTRUCTURA</b>	<b>TIPUS UE</b>	<b>NÚM UE</b>
	Positiva	206
<b>DEFINICIÓ</b>		
Estrat		
<b>DESCRIPCIÓ</b>		
Nivell de terra amb carbons.		
<b>CRITERI DISTINTIU</b>		
Composició i textura		
<b>TEXTURA</b>		
Compactada		
<b>PRESENCIA</b>	<b>COMPOSICIÓ</b>	<b>FORMACIÓ</b>
Carbons	Terra	Indeterminada
<b>COBREIX</b>	<b>COBERT PER</b>	<b>RECOLZAT EN</b>
207	204	
<b>SE LI RECOLZA</b>	<b>OMPLE A</b>	<b>OMPLERT PER</b>
<b>TALLA A</b>	<b>TALLAT PER</b>	<b>IGUAL A</b>
	203	
<b>CONTEMPORANI A</b>		
<b>OBSERVACIONS</b>		
El nivell es caracteritzava per tenir cotes molt planes. El nivell no s'ha excavat atès que l'objectiu de l'obra no ho feia necessari.		
<b>INTERPRETACIÓ</b>		
Nivell de funcionament indeterminat.		
<b>CRONOLOGIA</b>	<b>DATA</b>	<b>AUTOR</b>
Indeterminat	2005	Sonia Pascual García

**JACIMENT**

AV. DE LA CATEDRAL, 2 (087/05)

<b>CAMPANYA</b>	<b>ÀREA</b>	<b>SECTOR</b>
2005		2
<b>ÀMBIT</b>	<b>SUBÀMBIT</b>	<b>SIGLA BASE</b>
		087/05-207
<b>ESTRUCTURA</b>	<b>TIPUS UE</b>	<b>NÚM UE</b>
	Positiva	207

**DEFINICIÓ**

Estrat

**DESCRIPCIÓ**

Nivell de color verd

**CRITERI DISTINTIU**

Composició

**TEXTURA**

Indeterminada

<b>PRESENCIA</b>	<b>COMPOSICIÓ</b>	<b>FORMACIÓ</b>
	Indeterminat	Indeterminat
<b>COBREIX</b>	<b>COBERT PER</b>	<b>RECOLZAT EN</b>
	206	
<b>SE LI RECOLZA</b>	<b>OMPLE A</b>	<b>OMPLERT PER</b>
<b>TALLA A</b>	<b>TALLAT PER</b>	<b>IGUAL A</b>
	203	

**CONTEMPORANI A****OBSERVACIONS****INTERPRETACIÓ**

Estrat de funcionament indeterminat. Es va documentar a la paret de la rasa efectuada al S.XX, amb la col·locació de diferents serveis.

<b>CRONOLOGIA</b>	<b>DATA</b>	<b>AUTOR</b>
Indeterminada	2005	Sonia Pascual García



**JACIMENT**

AV. DE LA CATEDRAL, 2 (087/05)

CAMPANYA	ÀREA	SECTOR
2005		3
ÀMBIT	SUBÀMBIT	SIGLA BASE
		087/05-301
ESTRUCTURA	TIPUS UE	NÚM UE
	Positiva	301

**DEFINICIÓ**

Pavimentació

**DESCRIPCIÓ**

Actual vorera

**CRITERI DISTINTIU**

Forma i posició

**TEXTURA**

PRESENCIA	COMPOSICIÓ	FORMACIÓ
	Pedra	Construcció
COBREIX	COBERT PER	RECOLZAT EN
303		
SE LI RECOLZA	OMPLE A	OMPLERT PER
TALLA A	TALLAT PER	IGUAL A

**CONTEMPORANI A****OBSERVACIONS****INTERPRETACIÓ**

Actual vorera del carrer.

CRONOLOGIA	DATA	AUTOR
S.XX	2005	Sonia Pascual García

**JACIMENT**

AV. DE LA CATEDRAL, 2 (087/05)

<b>CAMPANYA</b>	<b>ÀREA</b>	<b>SECTOR</b>
2005		3
<b>ÀMBIT</b>	<b>SUBÀMBIT</b>	<b>SIGLA BASE</b>
		087/05-302
<b>ESTRUCTURA</b>	<b>TIPUS UE</b>	<b>NÚM UE</b>
	Positiva	302

**DEFINICIÓ**

Asfalt

**DESCRIPCIÓ****CRITERI DISTINTIU****TEXTURA**

<b>PRESENCIA</b>	<b>COMPOSICIÓ</b>	<b>FORMACIÓ</b>
	Asfalt	Construcció
<b>COBREIX</b>	<b>COBERT PER</b>	<b>RECOLZAT EN</b>
311		
<b>SE LI RECOLZA</b>	<b>OMPLE A</b>	<b>OMPLERT PER</b>
<b>TALLA A</b>	<b>TALLAT PER</b>	<b>IGUAL A</b>

**CONTEMPORANI A****OBSERVACIONS****INTERPRETACIÓ**

Pavimentació actual.

<b>CRONOLOGIA</b>	<b>DATA</b>	<b>AUTOR</b>
S.XX	2005	Sonia Pascual García

**JACIMENT**

AV. DE LA CATEDRAL, 2 (087/05)

<b>CAMPANYA</b>	<b>ÀREA</b>	<b>SECTOR</b>
2005		3
<b>ÀMBIT</b>	<b>SUBÀMBIT</b>	<b>SIGLA BASE</b>
		087/05-303
<b>ESTRUCTURA</b>	<b>TIPUS UE</b>	<b>NÚM UE</b>
	Positiva	303

**DEFINICIÓ**

Estrat

**DESCRIPCIÓ**

Nivell de formigó

**CRITERI DISTINTIU**

Composició

**TEXTURA**

<b>PRESENCIA</b>	<b>COMPOSICIÓ</b>	<b>FORMACIÓ</b>
		Construcció
<b>COBREIX</b>	<b>COBERT PER</b>	<b>RECOLZAT EN</b>
312	301	
<b>SE LI RECOLZA</b>	<b>OMPLE A</b>	<b>OMPLERT PER</b>
<b>TALLA A</b>	<b>TALLAT PER</b>	<b>IGUAL A</b>
	307	

**CONTEMPORANI A****OBSERVACIONS****INTERPRETACIÓ**

Nivell fruit de la remodelació del carrer.

<b>CRONOLOGIA</b>	<b>DATA</b>	<b>AUTOR</b>
S.XX	2005	Sonia Pascual García

**JACIMENT**

AV. DE LA CATEDRAL, 2 (087/05)

<b>CAMPANYA</b>	<b>ÀREA</b>	<b>SECTOR</b>
2005		3
<b>ÀMBIT</b>	<b>SUBÀMBIT</b>	<b>SIGLA BASE</b>
		087/05-304
<b>ESTRUCTURA</b>	<b>TIPUS UE</b>	<b>NÚM UE</b>
	Positiva	304

**DEFINICIÓ**

Estrat

**DESCRIPCIÓ**

Nivell de terra, de color marró fosc, amb pedres i morter.

**CRITERI DISTINTIU**

Composició

**TEXTURA**

Solta

<b>PRESENCIA</b>	<b>COMPOSICIÓ</b>	<b>FORMACIÓ</b>
Pedres i morter	Terra	Construcció
<b>COBREIX</b>	<b>COBERT PER</b>	<b>RECOLZAT EN</b>
	311	
<b>SE LI RECOLZA</b>	<b>OMPLE A</b>	<b>OMPLERT PER</b>
<b>TALLA A</b>	<b>TALLAT PER</b>	<b>IGUAL A</b>
	307	

**CONTEMPORANI A****OBSERVACIONS****INTERPRETACIÓ**

Nivell fruit de la remodelació del carrer.

<b>CRONOLOGIA</b>	<b>DATA</b>	<b>AUTOR</b>
S.XX	2005	Sonia Pascual García

**JACIMENT**

AV. DE LA CATEDRAL, 2 (087/05)

**CAMPANYA**

2005

**ÀREA****SECTOR**

3

**ÀMBIT****SUBÀMBIT****SIGLA BASE**

087/05-305

**ESTRUCTURA****TIPUS UE****NÚM UE**

Negativa

305

**DEFINICIÓ**

Retall

**DESCRIPCIÓ**

Rasa

**CRITERI DISTINTIU**

Forma

**TEXTURA****PRESENCIA****COMPOSICIÓ****FORMACIÓ**

Construcció

**COBREIX****COBERT PER****RECOLZAT EN****SE LI RECOLZA****OMPLE A****OMPLERT PER**

304

**TALLA A****TALLAT PER****IGUAL A**

306, 309

**CONTEMPORANI A****OBSERVACIONS****INTERPRETACIÓ**

Rasa efectuada per la construcció d'un escocell quadrat.

**CRONOLOGIA****DATA****AUTOR**

S.XX

2005

Sonia Pascual García